Firmato digitalmente da
Cesare Di Michele
C = IT

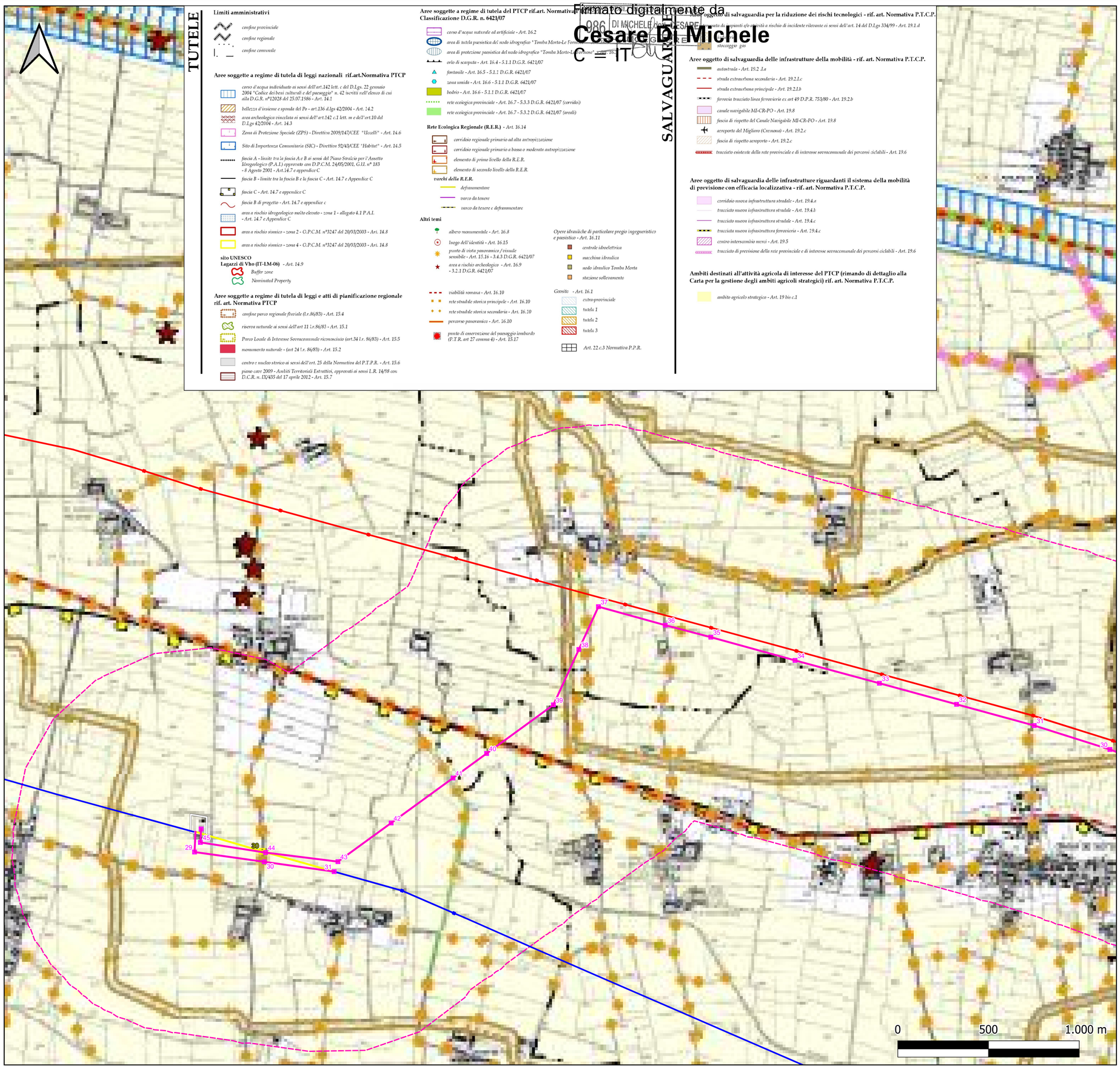

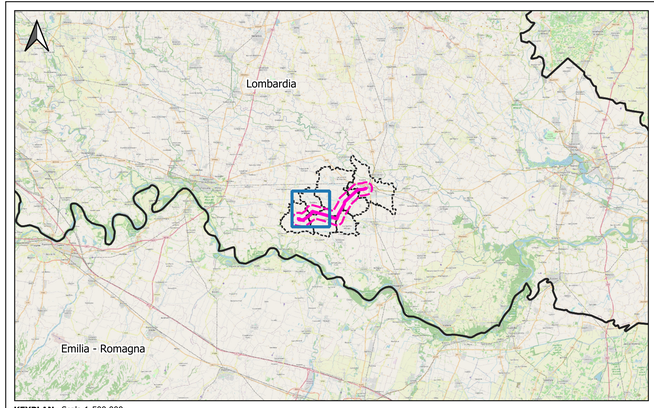

KEYPLAN - Scala 1:500.000

LEGENDA

OPERE IN PROGETTO

- Nuovo elettrodotto aereo 132 kV
- Sostegni di nuova realizzazione
- Demolizioni
- Sostegni da demolire

OPERE ESISTENTI

- Elettrodotto aereo 132 kV ESISTENTE
- Elettrodotto aereo 380 kV ESISTENTE
- Sottostazione Elettrica ESISTENTE

Area di studio (buffer 1 km)

Immagine di sfondo:
Carta delle Tutele e delle Salvaguardie
Piano Territoriale di Coordinamento Provinciale

ESTERNO				
00	08/07/2024	Prima emissione	Proger	PROGER
N.	DATA	DESCRIZIONE	ELABORATO	

REVISIONI				
00	08/07/2024	Prima emissione	F. Felli (SVP-SA-SANO)	V. De Santis (SVP-SA-SANO)
N.	DATA	DESCRIZIONE	ESAMINATO	ACCETTATO

NUMERO E DATA ORDINE n. 4000105132 del 30.01.2024

MOTIVO DELL'INVIO ■ PER ACCETTAZIONE ☐ PER INFORMAZIONE

CODIFICA ELABORATO	
DEBX18096B3236999	Terna Rete Italia — TERNA GROUP
TITOLO ELABORATO	TIPOLOGIA ELABORATO
Nuovo Elettrodotto Aereo 132kV CP Piadena - CP Cella Dati STUDIO DI IMPATTO AMBIENTALE TAVOLA D PTCP CREMONA CARTA DELLE TUTELE E DELLE SALVAGUARDIE	PLANIMETRIA PROGETTO -

NOME DEL FILE	SCALA CAD	FORMATO	SCALA	FOGLIO
DEBX18096B3236999.pdf	-	A1	1:10.000	1/3

Questo documento contiene informazioni di proprietà Terna SpA e deve essere utilizzato esclusivamente dal destinatario in relazione alle finalità per le quali è stato ricevuto. E' vietata qualsiasi forma di riproduzione o divulgazione senza l'esplicito consenso di Terna SpA.
This document contains information proprietary to TERNA S.p.A. and it will have to be used exclusively for the purposes for which it has been furnished. Whichever shape of spreading or reproduction without the written permission of TERNA S.p.A. is prohibit.

TUTELE

Limiti amministrativi

- *confine provinciale*
- *confine regionale*
- *confine comunale*

Aree soggette a regime di tutela di leggi nazionali rif.art.Normativa PTCP

- *corso d'acqua individuato ai sensi dell'art.142 lett. c del D.Lgs. 22 gennaio 2004 "Codice dei beni culturali e del paesaggio" n. 42 iscritti nell'elenco di cui alla D.G.R. n°12028 del 25.07.1986 - Art. 14.1*
- *bellezza d'insieme e sponda del Po - art.136 d.lgs 42/2004 - Art. 14.2*
- *area archeologica vincolata ai sensi dell'art.142 c.1 lett. m e dell'art.10 del D.Lgs 42/2004 - Art. 14.3*
- *Zona di Protezione Speciale (ZPS) - Direttiva 2009/147/CEE "Uccelli" - Art. 14.6*
- *Sito di Importanza Comunitaria (SIC) - Direttiva 92/43/CEE "Habitat" - Art. 14.5*
- *fascia A - limite tra la fascia A e B ai sensi del Piano Stralcio per l'Assetto Idrogeologico (P.A.I.) approvato con D.P.C.M. 24/05/2001, G.U. n° 183 - 8 Agosto 2001 - Art.14.7 e appendice C*
- *fascia B - limite tra la fascia B e la fascia C - Art. 14.7 e Appendice C*
- *fascia C - Art. 14.7 e appendice C*
- *fascia B di progetto - Art. 14.7 e appendice c*
- *area a rischio idrogeologico molto elevato - zona 1 - allegato 4.1 P.A.I. - Art. 14.7 e Appendice C*
- *area a rischio sismico - zona 2 - O.P.C.M. n°3247 del 20/03/2003 - Art. 14.8*
- *area a rischio sismico - zona 4 - O.P.C.M. n°3247 del 20/03/2003 - Art. 14.8*

sito UNESCO
Lagazzi di Vho (IT-LM-06) *- Art. 14.9*
- *Buffer zone*
- *Nominated Property*

Aree soggette a regime di tutela di leggi e atti di pianificazione regionale rif. art. Normativa PTCP

- *confine parco regionale fluviale (l.r.86/83) - Art. 15.4*
- *riserva naturale ai sensi dell'art 11 l.r.86/83 - Art. 15.1*
- *Parco Locale di Interesse Sovracomunale riconosciuto (art.34 l.r. 86/83) - Art. 15.5*
- *monumento naturale - (art 24 l.r. 86/83) - Art. 15.2*
- *centro e nucleo storico ai sensi dell'art. 25 della Normativa del P.T.P.R. - Art. 15.6*
- *piano cave 2009 - Ambiti Territoriali Estrattivi, approvati ai sensi L.R. 14/98 con D.C.R. n. IX/435 del 17 aprile 2012 - Art. 15.7*

Aree soggette a regime di tutela del PTCP rif.art. Normativa PTCP - rif. Classificazione D.G.R. n. 6421/07

- *corso d'acqua naturale ed artificiale - Art. 16.2*
- *area di tutela paesistica del nodo idrografico "Tomba Morta-Le Formose" - Art. 16.3*
- *area di protezione paesistica del nodo idrografico "Tomba Morta-Le Formose" - Art. 16.3*
- *orlo di scarpata - Art. 16.4 - 5.1.1 D.G.R. 6421/07*
- *fontanile - Art. 16.5 - 5.1.1 D.G.R. 6421/07*
- *zona umida - Art. 16.6 - 5.1.1 D.G.R. 6421/07*
- *bodrio - Art. 16.6 - 5.1.1 D.G.R. 6421/07*
- *rete ecologica provinciale - Art. 16.7 - 5.3.3 D.G.R. 6421/07 (corridoi)*
- *rete ecologica provinciale - Art. 16.7 - 5.3.2 D.G.R. 6421/07 (aroali)*

Rete Ecologica Regionale (R.E.R.) *- Art. 16.14*

- *corridoio regionale primario ad alta antropizzazione*
- *corridoio regionale primario a basso o moderato antropizzazione*
- *elemento di primo livello della R.E.R.*
- *elemento di secondo livello della R.E.R.*

varchi della R.E.R.

- *deframmentare*
- *varco da tenere*
- *varco da tenere e deframmentare*

Altri temi

- *albero monumentale - Art. 16.8*
- *luogo dell'identità - Art. 16.15*
- *punto di vista panoramico / visuale sensibile - Art. 15.16 - 3.4.3 D.G.R. 6421/07*
- *area a rischio archeologico - Art. 16.9 - 3.2.1 D.G.R. 6421/07*
- *viabilità romana - Art. 16.10*
- *rete stradale storica principale - Art. 16.10*
- *rete stradale storica secondaria - Art. 16.10*
- *percorso panoramico - Art. 16.10*
- *punto di osservazione del paesaggio lombardo (P.T.R. art 27 comma 4) - Art. 15.17*

Opere idrauliche di particolare pregio ingegneristico e paesistico - Art. 16.11

- *centrale idroelettrica*
- *macchina idraulica*
- *nodo idraulico Tomba Morta*
- *stazione sollevamento*

Gasdotto - Art. 16.1

- *extra-provinciale*
- *tutela 1*
- *tutela 2*
- *tutela 3*

Art. 22 c.3 Normativa P.P.R.

SALVAGUARDIE

Aree oggetto di salvaguardia per la riduzione dei rischi tecnologici - rif. art. Normativa P.T.C.P.

aree interessate da impianti e/o attività a rischio di incidente rilevante ai sensi dell'art. 14 del D.Lgs 334/99 - Art. 19.1.d

- *industrie*
- *stoccaggio gas*

Aree oggetto di salvaguardia delle infrastrutture della mobilità - rif. art. Normativa P.T.C.P.

- *autostrada - Art. 19.2 .1.a*
- *strada extraurbana secondaria - Art. 19.2.1.c*
- *strada extraurbana principale - Art. 19.2.1.b*
- *ferrovia tracciato linea ferroviaria ex art 49 D.P.R. 753/80 - Art. 19.2.b*
- *canale navigabile Mi-CR-PO - Art. 19.8*
- *fascia di rispetto del Canale Navigabile MI-CR-PO - Art. 19.8*
- *aeroporto del Migliaro (Cremona) - Art. 19.2.c*
- *fascia di rispetto aeroporto - Art. 19.2.c*
- *tracciato esistente della rete provinciale e di interesse sovracomunale dei percorsi ciclabili - Art. 19.6*

Aree oggetto di salvaguardia delle infrastrutture riguardanti il sistema della mobilità di previsione con efficacia localizzativa - rif. art. Normativa P.T.C.P.

- *corridoio nuova infrastruttura stradale - Art. 19.4.a*
- *tracciato nuova infrastruttura stradale - Art. 19.4.b*
- *tracciato nuova infrastruttura stradale - Art. 19.4.c*
- *tracciato nuova infrastruttura ferroviaria - Art. 19.4.c*
- *centro interscambio merci - Art. 19.5*
- *tracciato di previsione della rete provinciale e di interesse sovracomunale dei percorsi ciclabili - Art. 19.6*

Ambiti destinati all'attività agricola di interesse del PTCP (rimando di dettaglio alla Carta per la gestione degli ambiti agricoli strategici) rif. art. Normativa P.T.C.P.

- *ambito agricolo strategico - Art. 19 bis c.1*

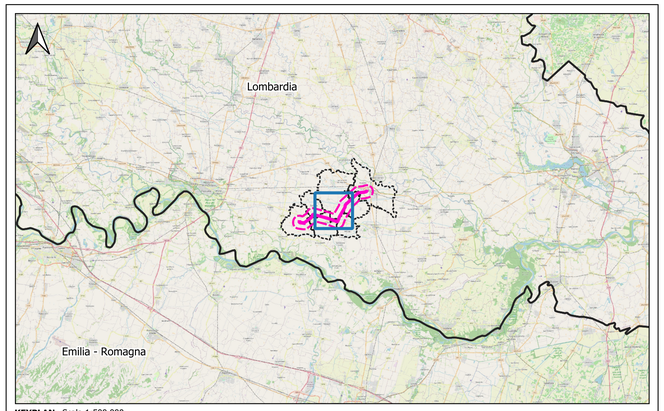

KEYPLAN - Scala 1:500.000

LEGENDA

OPERE IN PROGETTO

- Nuovo elettrodotto aereo 132 kV
- Sostegni di nuova realizzazione
- Demolizioni
- Sostegni da demolire

OPERE ESISTENTI

- Elettrodotto aereo 132 kV ESISTENTE
- Elettrodotto aereo 380 kV ESISTENTE
- Sottostazione Elettrica ESISTENTE

- Area di studio (buffer 1 km)

Immagine di sfondo:
Carta delle Tutele e delle Salvaguardie
Piano Territoriale di Coordinamento Provinciale

ESTERNO				
				PROGER
00	08/07/2024	Prima emissione	Proger	
N.	DATA	DESCRIZIONE	ELABORATO	

REVISIONI				
00	08/07/2024	Prima emissione	F. Felli (SVP-SA-SANO)	V. De Santis (SVP-SA-SANO)
N.	DATA	DESCRIZIONE	ESAMINATO	ACCETTATO

NUMERO E DATA ORDINE n. 4000105132 del 30.01.2024

MOTIVO DELL'INVIO ■ PER ACCETTAZIONE ☐ PER INFORMAZIONE

CODIFICA ELABORATO	
DEBX18096B3236999	Terna Rete Italia — TERNA GROUP
TITOLO ELABORATO	TIPOLOGIA ELABORATO
Nuovo Elettrodotto Aereo 132kV CP Piadena - CP Cella Dati STUDIO DI IMPATTO AMBIENTALE TAVOLA D PTCP CREMONA CARTA DELLE TUTELE E DELLE SALVAGUARDIE	PLANIMETRIA
	PROGETTO
	-

NOME DEL FILE	SCALA CAD	FORMATO	SCALA	FOGLIO
DEBX18096B3236999.pdf	-	A1	1:10.000	2/3

Questo documento contiene informazioni di proprietà Terna SpA e deve essere utilizzato esclusivamente dal destinatario in relazione alle finalità per le quali è stato ricevuto. E' vietata qualsiasi forma di riproduzione o divulgazione senza l'esplicito consenso di Terna SpA.
This document contains information proprietary to TERNA S.p.A. and it will have to be used exclusively for the purposes for which it has been furnished. Whichever shape of spreading or reproduction without the written permission of TERNA S.p.A. is prohibit.

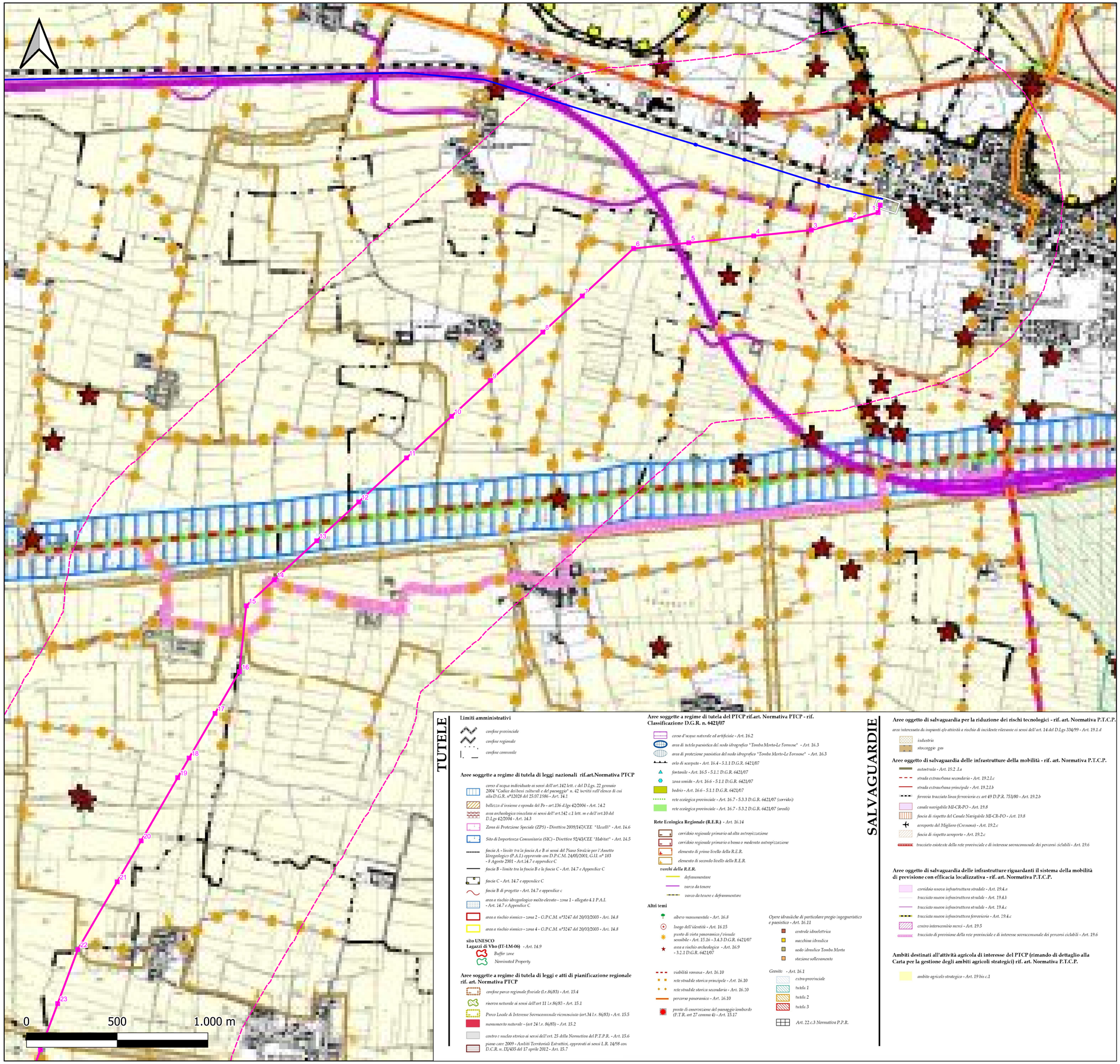

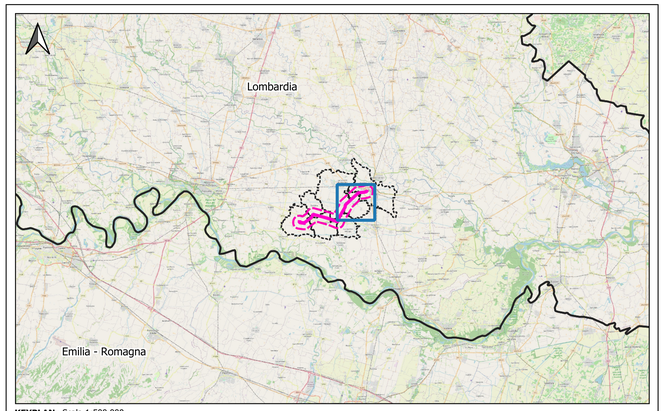

KEYPLAN - Scala 1:500.000

LEGENDA

OPERE IN PROGETTO

- Nuovo elettrodotto aereo 132 kV
- Sostegni di nuova realizzazione

OPERE ESISTENTI

- Elettrodotto aereo 132 kV ESISTENTE
- Sottostazione Elettrica ESISTENTE

- Area di studio (buffer 1 km)

Immagine di sfondo:
Carta delle Tutele e delle Salvaguardie
Piano Territoriale di Coordinamento Provinciale

TUTELE

Limiti amministrativi

- *confine provinciale*
- *confine regionale*
- *confine comunale*

Aree soggette a regime di tutela di leggi nazionali rif.art.Normativa PTCP

- *corso d'acqua individuato ai sensi dell'art.142 lett. c del D.Lgs. 22 gennaio 2004 "Codice dei beni culturali e del paesaggio" n. 42 iscritti nell'elenco di cui alla D.G.R. n°12028 del 25.07.1986 - Art. 14.1*
- *bellezze d'insieme e sponda del Po - art.136 d.lgs 42/2004 - Art. 14.2*
- *aree archeologica vincolata ai sensi dell' art.142 c.1 lett. m e dell'art.10 del D.Lgs 42/2004 - Art. 14.3*
- *Zona di Protezione Speciale (ZPS) - Direttiva 2009/147/CEE "Uccelli" - Art. 14.6*
- *Sito di Importanza Comunitaria (SIC) - Direttiva 92/43/CEE "Habitat" - Art. 14.5*
- *fascia A - limite tra la fascia A e B ai sensi del Piano Stralcio per l'Assetto Idrogeologico (P.A.I.) approvato con D.P.C.M. 24/05/2001, G.U. n° 183 - 8 Agosto 2001 - Art.14.7 e appendice C.*
- *fascia B - limite tra la fascia B e la fascia C - Art. 14.7 e Appendice C*
- *fascia C - Art. 14.7 e appendice C*
- *fascia B di progetto - Art. 14.7 e appendice c*
- *area a rischio idrogeologico molto elevato - zona 1 - allegato 4.1 P.A.I. - Art. 14.7 e Appendice C*
- *area a rischio sismico - zona 2 - O.P.C.M. n°3247 del 20/03/2003 - Art. 14.8*
- *area a rischio sismico - zona 4 - O.P.C.M. n°3247 del 20/03/2003 - Art. 14.8*

sito UNESCO
Lagazzi di Vho (IT-LM-06) *- Art. 14.9*

- *Buffer zone*
- *Nominated Property*

Aree soggette a regime di tutela di leggi e atti di pianificazione regionale rif. art. Normativa PTCP

- *confine parco regionale fluviale (Lr.86/83) - Art. 15.4*
- *riserva naturale ai sensi dell'art 11 Lr.86/83 - Art. 15.1*
- *Parco Locale di Interesse Sovracomunale riconosciuto (art.34 Lr. 86/83) - Art. 15.5*
- *monumento naturale - (art 24 Lr. 86/83) - Art. 15.2*
- *centro e nucleo storico ai sensi dell'art. 25 della Normativa del P.T.P.R. - Art. 15.6*
- *piano cave 2009 - Ambiti Territoriali Estrattivi, approvati ai sensi L.R. 14/98 con D.C.R. n. IX/435 del 17 aprile 2012 - Art. 15.7*

Aree soggette a regime di tutela del PTCP rif.art. Normativa PTCP - rif. Classificazione D.G.R. n. 6421/07

- *corso d'acqua naturale ed artificiale - Art. 16.2*
- *area di tutela paesistica del nodo idrografico "Tomba Morta-Le Fornace" - Art. 16.3*
- *area di protezione paesistica del nodo idrografico "Tomba Morta-Le Fornace" - Art. 16.3*
- *orlo di scarpata - Art. 16.4 - 5.1.1 D.G.R. 6421/07*
- *fontanile - Art. 16.5 - 5.1.1 D.G.R. 6421/07*
- *zona umida - Art. 16.6 - 5.1.1 D.G.R. 6421/07*
- *bodrio - Art. 16.6 - 5.1.1 D.G.R. 6421/07*
- *rete ecologica provinciale - Art. 16.7 - 5.3.3 D.G.R. 6421/07 (corridoi)*
- *rete ecologica provinciale - Art. 16.7 - 5.3.2 D.G.R. 6421/07 (areali)*

Rete Ecologica Regionale (R.E.R.) *- Art. 16.14*

- *corridoio regionale primario ad alta antropizzazione*
- *corridoio regionale primario a bassa o mediamente antropizzazione*
- *elemento di primo livello della R.E.R.*
- *elemento di secondo livello della R.E.R.*

varchi della R.E.R.

- *deframmentare*
- *varco da tenere*
- *varco da tenere e deframmentare*

Altri temi

- *albero monumentale - Art. 16.8*
- *luogo dell'identità - Art. 16.15*
- *punto di vista panoramico/visuale sensibile - Art. 15.16 - 3.4.3 D.G.R. 6421/07*
- *area a rischio archeologico - Art. 16.9 - 3.2.1 D.G.R. 6421/07*
- *viabilità romana - Art. 16.10*
- *rete stradale storica principale - Art. 16.10*
- *rete stradale storica secondaria - Art. 16.10*
- *percorso panoramico - Art. 16.10*
- *punto di osservazione del paesaggio lombardo (P.T.R. art 27 comma 4) - Art. 15.17*

Opere idrauliche di particolare pregio ingegneristico e paesistico - Art. 16.11

- *centrale idroelettrica*
- *macchina idraulica*
- *nodo idraulico Tomba Morta*
- *stazione sollevamento*

Geosite - Art. 16.1

- *extra-provinciale*
- *tutela 1*
- *tutela 2*
- *tutela 3*

Art. 22.c.3 Normativa P.P.R.

SALVAGUARDIE

Aree oggetto di salvaguardia per la riduzione dei rischi tecnologici - rif. art. Normativa P.T.C.P.

aree interessate da impianti e/o attività a rischio di incidente rilevante ai sensi dell'art. 14 del D.Lgs 334/99 - Art. 19.1.d

- *industria*
- *stoccaggio gas*

Aree oggetto di salvaguardia delle infrastrutture della mobilità - rif. art. Normativa P.T.C.P.

- *autostrada - Art. 19.2 .1.a*
- *strada extraurbana secondaria - Art. 19.2.1.c*
- *strada extraurbana principale - Art. 19.2.1.b*
- *ferrovia tracciato linea ferroviaria ex art 49 D.P.R. 753/80 - Art. 19.2.b*
- *canale navigabile Mil-CR-PO - Art. 19.8*
- *fascia di rispetto del Canale Navigabile Mil-CR-PO - Art. 19.8*
- *aeroporto del Migliaro (Cremona) - Art. 19.2.c*
- *fascia di rispetto aeroporto - Art. 19.2.c*
- *tracciato esistente della rete provinciale e di interesse sovracomunale dei percorsi ciclabili - Art. 19.6*

Aree oggetto di salvaguardia delle infrastrutture riguardanti il sistema della mobilità di previsione con efficacia localizzativa - rif. art. Normativa P.T.C.P.

- *corridoio nuova infrastruttura stradale - Art. 19.4.a*
- *tracciato nuova infrastruttura stradale - Art. 19.4.b*
- *tracciato nuova infrastruttura stradale - Art. 19.4.c*
- *tracciato nuova infrastruttura ferroviaria - Art. 19.4.c*
- *centro interscambio merci - Art. 19.5*
- *tracciato di previsione della rete provinciale e di interesse sovracomunale dei percorsi ciclabili - Art. 19.6*

Ambiti destinati all'attività agricola di interesse del PTCP (rimando di dettaglio alla Carta per la gestione degli ambiti agricoli strategici) rif. art. Normativa P.T.C.P.

- *ambito agricolo strategico - Art. 19 bis c.1*

ESTERNO				
	00	08/07/2024	Prima emissione	Proger
	N.	DATA	DESCRIZIONE	ELABORATO

REVISIONI				
	00	08/07/2024	Prima emissione	F. Felli (SVP-SA-SANO)	V. De Santis (SVP-SA-SANO)
	N.	DATA	DESCRIZIONE	ESAMINATO	ACCETTATO

NUMERO E DATA ORDINE n. 4000105132 del 30.01.2024

MOTIVO DELL'INVIO ■ PER ACCETTAZIONE ☐ PER INFORMAZIONE

CODIFICA ELABORATO	
DEBX18096B3236999	Terna Rete Italia — TERNA GROUP
TITOLO ELABORATO	TIPOLOGIA ELABORATO
Nuovo Elettrodotto Aereo 132kV CP Piadena - CP Cella Dati STUDIO DI IMPATTO AMBIENTALE TAVOLA D PTCP CREMONA CARTA DELLE TUTELE E DELLE SALVAGUARDIE	PLANIMETRIA
	PROGETTO
	-

NOME DEL FILE	SCALA CAD	FORMATO	SCALA	FOGLIO
DEBX18096B3236999.pdf	-	A1	1:10.000	3/3

Questo documento contiene informazioni di proprietà Terna SpA e deve essere utilizzato esclusivamente dal destinatario in relazione alle finalità per le quali è stato ricevuto. E' vietata qualsiasi forma di riproduzione o divulgazione senza l'esplicito consenso di Terna SpA.
This document contains information proprietary to TERNA S.p.A. and it will have to be used exclusively for the purposes for which it has been furnished. Whichever shape of spreading or reproduction without the written permission of TERNA S.p.A. is prohibit.